

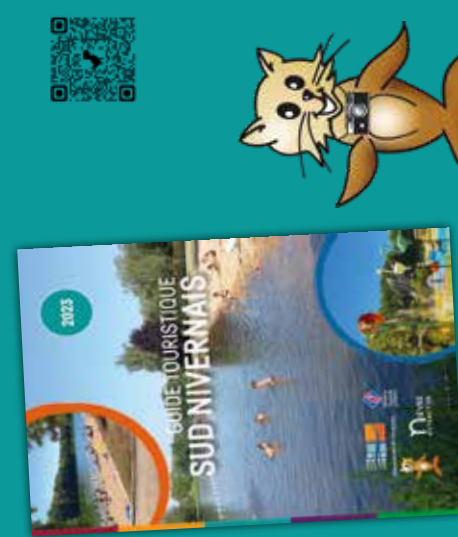



Retrouvez toutes les actualités et manifestations du territoire sur notre site internet ou sur Facebook.

03 86 29 27 23
 tourisme@decize.fr
 tourisme@decize@ccsn.fr
 www.sud-nivernais.fr

OFFICE DE TOURISME SUD NIVERNAIS
 Place du Champ de foire - 58300 DECIZE

Pour plus de renseignements...



En complément de cette carte, retrouvez notre guide touristique rassemblant toutes les informations pratiques pour votre séjour : hébergements, restaurants, lieux de visite, animations...

Guide disponible gratuitement sur notre site internet ou

- Au Musée de La Mine de La Machine
- Au Musée de La Mine de La Machine
- À la Communauté de Communes Sud Nivernais de Decize

CARTE DES VÉLOROUTES ET RANDONNÉES DU SUD NIVERNAIS



Scannez-moi pour télécharger les fiches randonnées

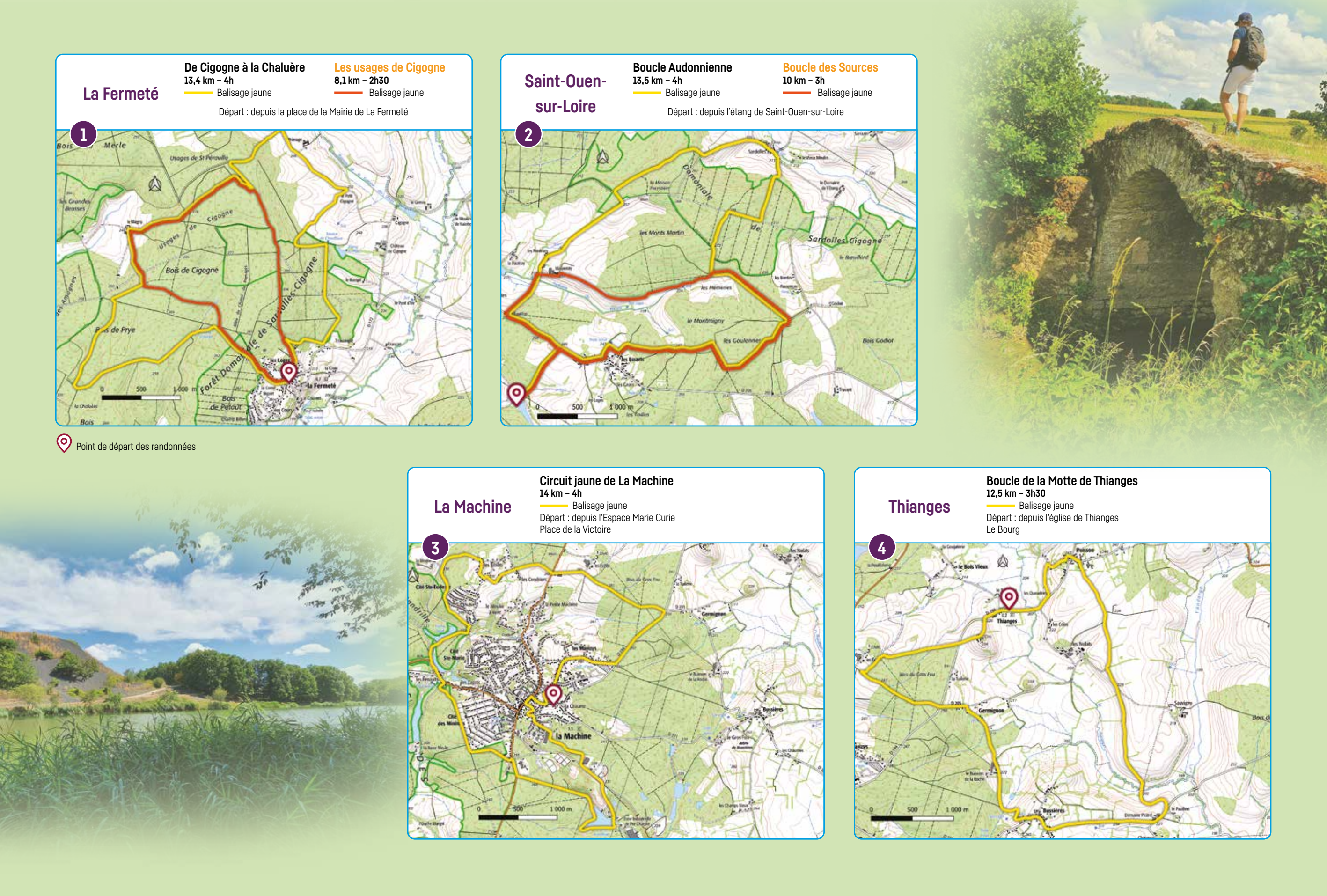
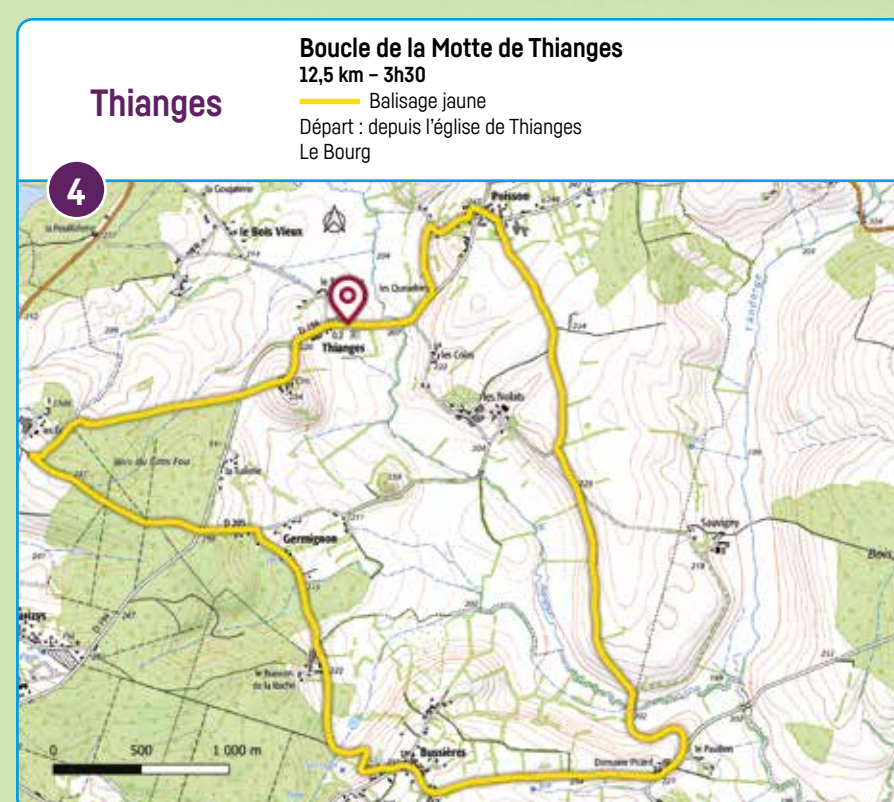
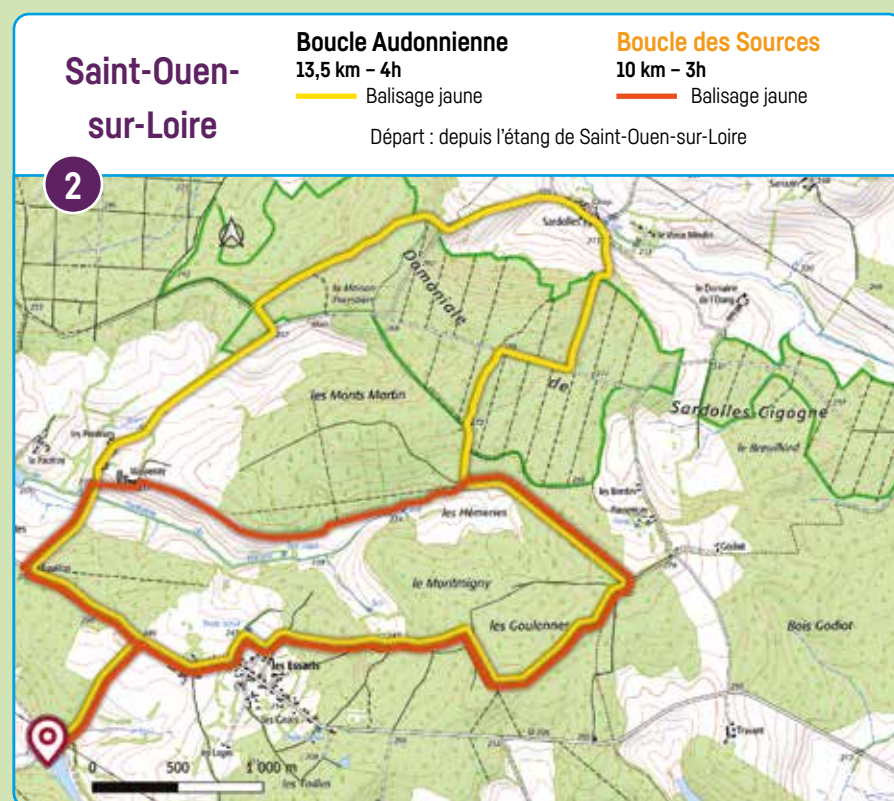
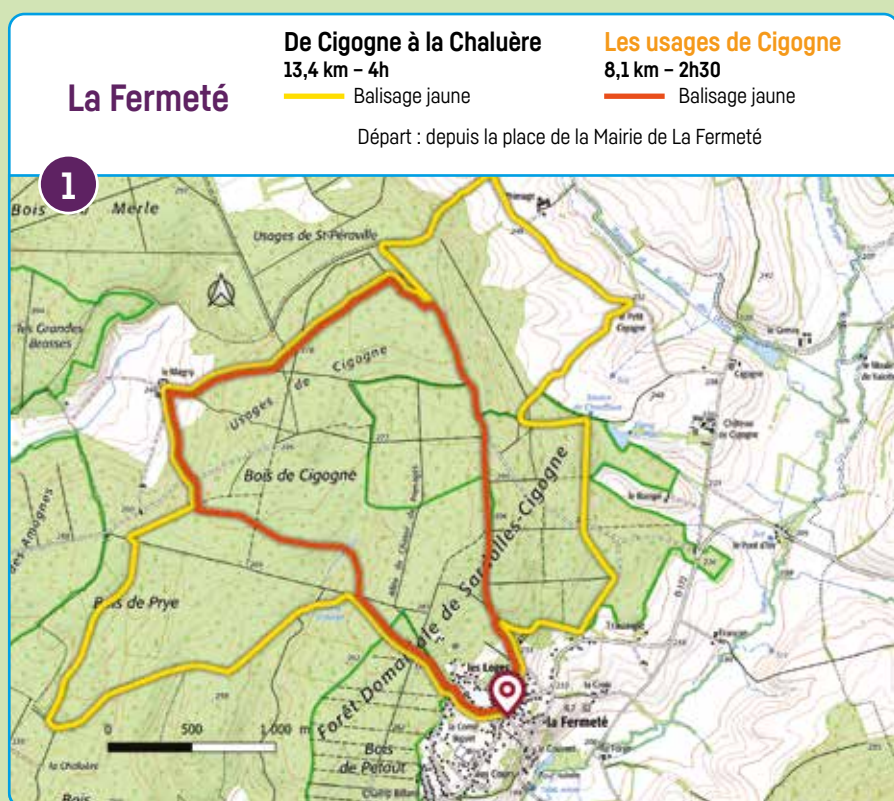


Coups de cœur

- 1 Decize, petite cité de caractère
- 2 Étang de Cossaye
- 3 Halte nautique de Fleury-sur-Loire
- 4 Musée de la Mine de La Machine
- 5 Étang Grenetier de La Machine
- 6 Observatoire à oiseaux de Devay
- 7 Église classée de St. Laurent de Verneuil
- 8 Espace de loisirs Amphélia d'Imphy
- 9 Église classée St. Laurent de Béard

Légende

- Véloroute
- Canaux
- Loire
- Port / Halte nautique
- Gare SNCF
- GR3
- Randonnées
- Coups de cœur



Verneuil

Boucle des Echarde
13,5 km - 4h

Balisage jaune

Départ : depuis l'église de Verneuil
Le Bourg

Devay

Circuit Les Appelettes
9 km - 2h30

Signalétique verticale colorée

Départ : depuis la Mairie de Devay
10, rue des Sarrasins



Decize

Boucle de Decize
8 km - 2h30

Non balisé

Départ : Office de tourisme
Place du champ de Foire

Cossaye

Boucle de Cossaye
11,5 km - 3h15

Balisage jaune

Départ : depuis l'étang de Cossaye
Route de Lucenay

Lucenay-les-Aix

Boucle des Mouroux
9,5 km - 3h

Balisage jaune

Départ : Les Mouroux, depuis Lucenay-les-Aix,
suivre la D 240 direction Lamenay-sur-Loire



Toury-Lurcy

Circuit du Sanglier
16,5 km - 5h

Balisage vertical d'animaux

Départ : depuis l'église de Toury-Lurcy,
Route de Dornes



Saint-Germain-Chassenay

Boucle de Saint-Germain-Chassenay
10 km - 3h

Balisage jaune

Départ : place de la Mairie,
Le Bourg

Avril-sur-Loire

Boucle du Bois de Neuville
10 km - 3h

Balisage jaune

Boucle de Forge Neuve
5,5 km - 1h30

Balisage orange

Départ : depuis la salle des Fêtes, Bourg d'Avril-sur-Loire

Druy-Parigny

Le Chemin des Druides
5 km - 1h15

Balisage jaune

Départ : 1 Place de l'Eglise



Fleury-sur-Loire

Boucle de Fleury-sur-Loire
4 km - 1h15

Balisage jaune

Départ : Halte Nautique de Fleury-sur-Loire

Sougy-sur-Loire

Boucle du Bois des Fréty
8 km - 2h15

Balisage jaune

Départ : D 981 - Parking avant l'entrée de l'enseigne Baobab