

Les bons gestes du randonneur :

- ⇒ Eviter de randonner par grand vent ou gel
- ⇒ Vérifier les périodes de chasse auprès de la mairie
- ⇒ Rester sur les chemins balisés
- ⇒ Respecter la biodiversité
- ⇒ Ne jeter aucun déchet dans la nature
- ⇒ Bannir les feux de forêt



**Cette randonnée vous a plu ?
Sillonnez le territoire du Sud-Nivernais
grâce aux fiches randos disponibles
sur :**



Ou à

l'Office de Tourisme Confluence


Place du Champs de Foire

58300 DECIZE

**Pour signaler un problème, utilisez
SURICATE**

A voir :

- ⇒ Eglise Saint-Victor
- ⇒ Lavoirs
- ⇒ Vierge dans l'arbre
- ⇒ Observatoire à oiseaux sur le bras mort
- ⇒ Bords de Loire à la Crevée



Vierge dans l'arbre

**COMMUNAUTÉ DE COMMUNES
SUD NIVERNAIS**

2, La Jonction
58300 DECIZE

Téléphone : 03 86 77 09 45
Messagerie : accueil@ccsn.fr



RANDONNÉES SUD-NIVERNAIS



Devay

- ◇ Circuit Les Appelettes ⇒ 9 km
- ◇ 3 autres circuits de 3 km, 5km et 7 km

Facile

DEVAY

Circuit Les Appelettes

9 km - 2h30 - Poteaux de signalétique colorés

A - Départ dos à la mairie. Suivre la rue des Sarrasins à droite. Au croisement, tourner à gauche rue de la Chaume. Continuer tout droit rue du Charme.

B - À la patte d'oie, emprunter la rue de la Motte au centre. À la fourche, continuer rue de la Motte.

** Possibilité de descendre à droite pour faire la boucle des Etoules de 3 km.*

C - À l'intersection, continuer tout droit sur la route. Au carrefour en T, aller à droite

** Possibilité de prendre à droite pour faire la boucle des Mouchères de 5 km.*

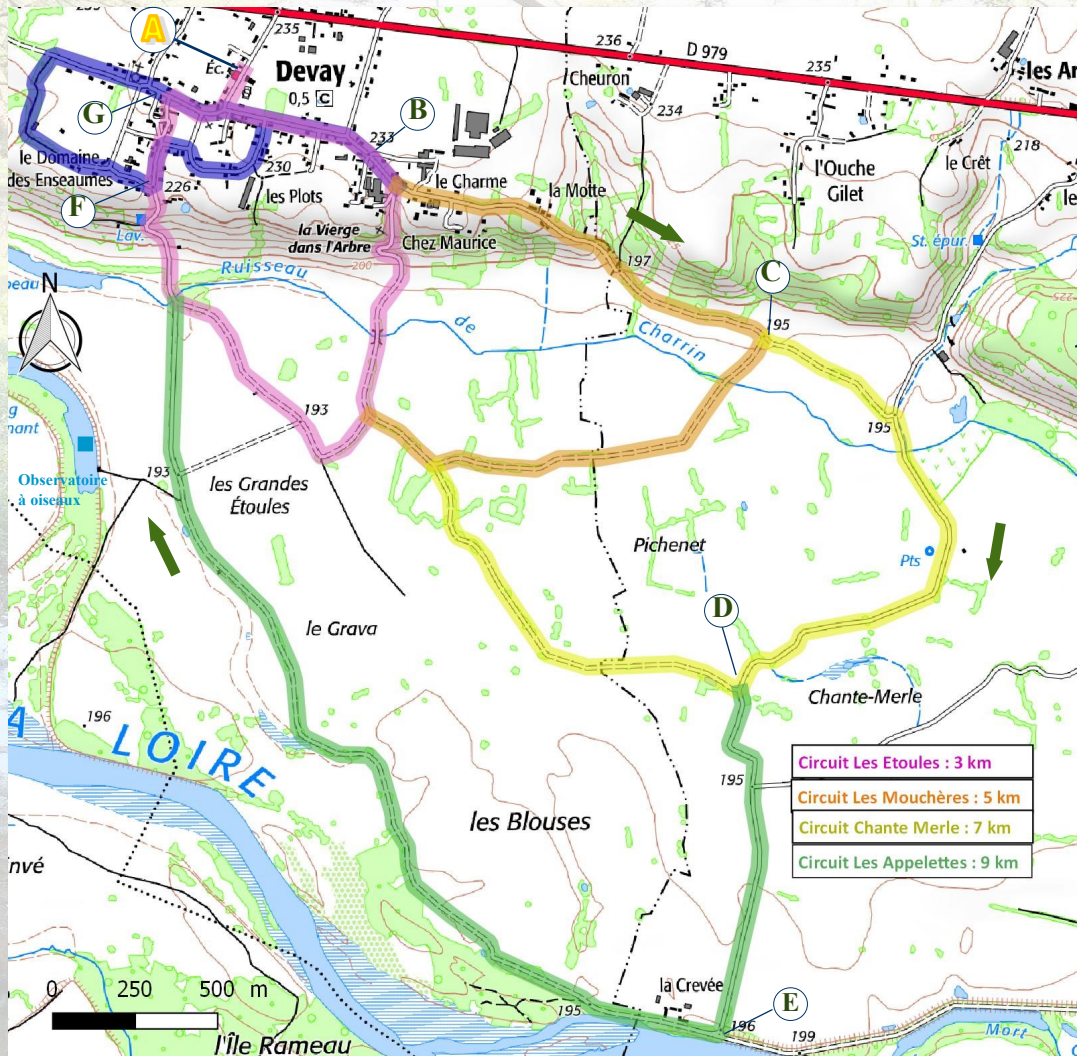
D - Au croisement, continuer à gauche jusqu'à la Loire par la route des Gargolles.

** Possibilité de tourner à droite dans le chemin pour faire la boucle de 7 km.*

E - Face à la Loire, suivre le chemin sur la droite. Laisser deux chemins à gauche (aller-retour à l'observatoire à oiseaux à gauche), puis deux chemins à droite et monter tout droit (au lavoir à gauche, point de vue sur les bords de Loire).


F - Après le lavoir, au croisement, continuer sur la rue Enseume, puis tout droit chemin Gaume.

G - Au bout de la rue, tourner à droite rue Comoy. Tourner ensuite à la première à gauche rue des Sarrasins pour rejoindre le point de départ.




Vue de l'observatoire à oiseaux sur la Loire

COMPRENDRE LE BALISAGE

 Bonne direction

 Mauvaise direction

 Changer de direction